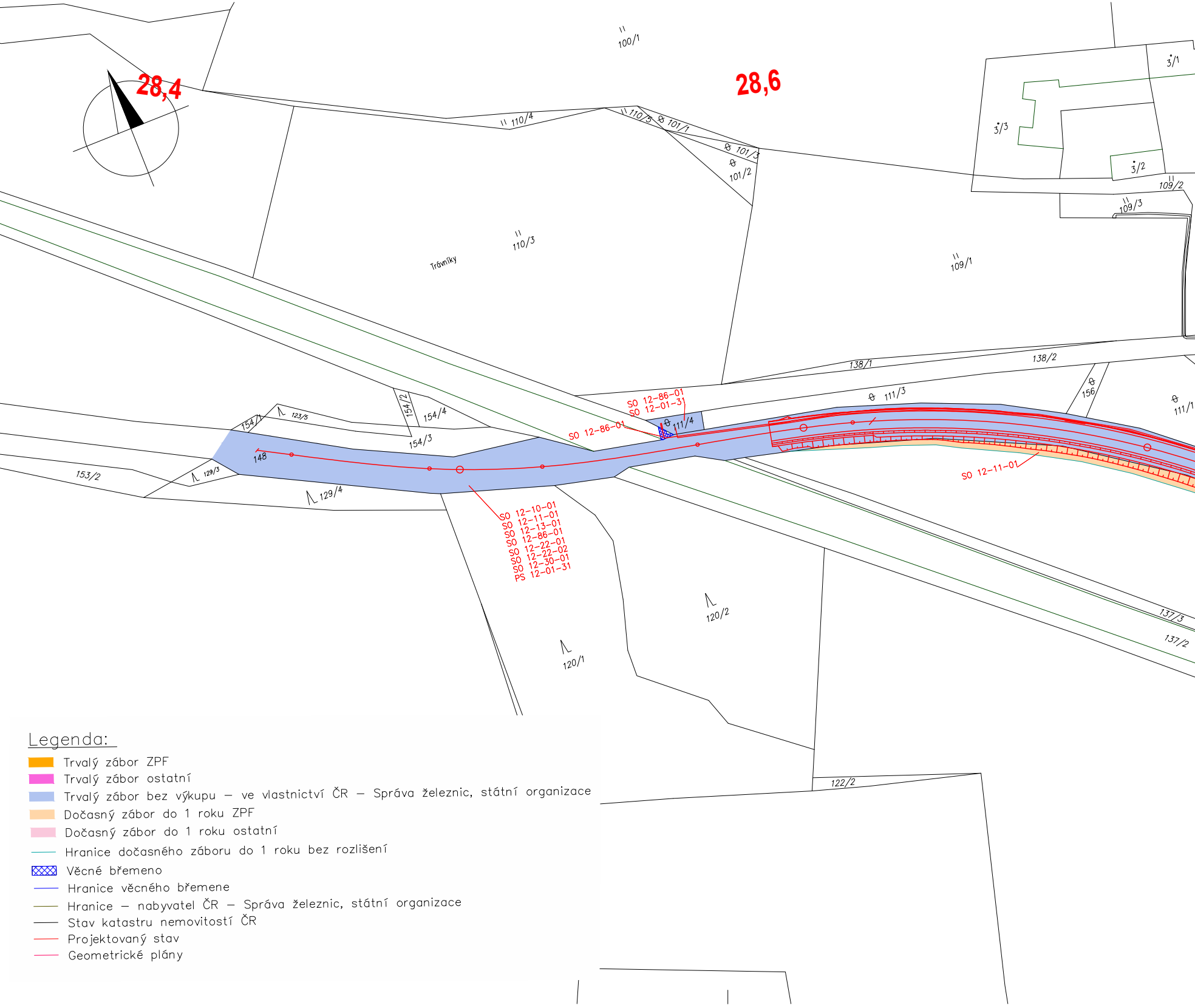
28,4
100/1
28,6
3/1
110/4
110/5
101/1
3/3
101/3
101/2
3/2
109/2
109/3
Trávníky
110/3
109/1
138/1
138/2
111/3
156
111/1
SO 12-86-01
SO 12-01-31
SO 12-86-01
111/4
154/1
123/5
154/2
154/4
154/3
148
153/2
129/3
129/4
SO 12-11-01
SO 12-10-01
SO 12-11-01
SO 12-13-01
SO 12-86-01
SO 12-22-01
SO 12-22-02
SO 12-30-01
PS 12-01-31
120/2
120/1
137/3
137/2
122/2

Legenda:

- 🟧 Trvalý zábor ZPF
- 🟪 Trvalý zábor ostatní
- 🟦 Trvalý zábor bez výkupu – ve vlastnictví ČR – Správa železnic, státní organizace
- 🟧 Dočasný zábor do 1 roku ZPF
- 🟪 Dočasný zábor do 1 roku ostatní
- — Hranice dočasného záboru do 1 roku bez rozlišení
- ▨ Věcné břemeno
- — Hranice věcného břemene
- — Hranice – nabyvatel ČR – Správa železnic, státní organizace
- — Stav katastru nemovitostí ČR
- — Projektovaný stav
- — Geometrické plány

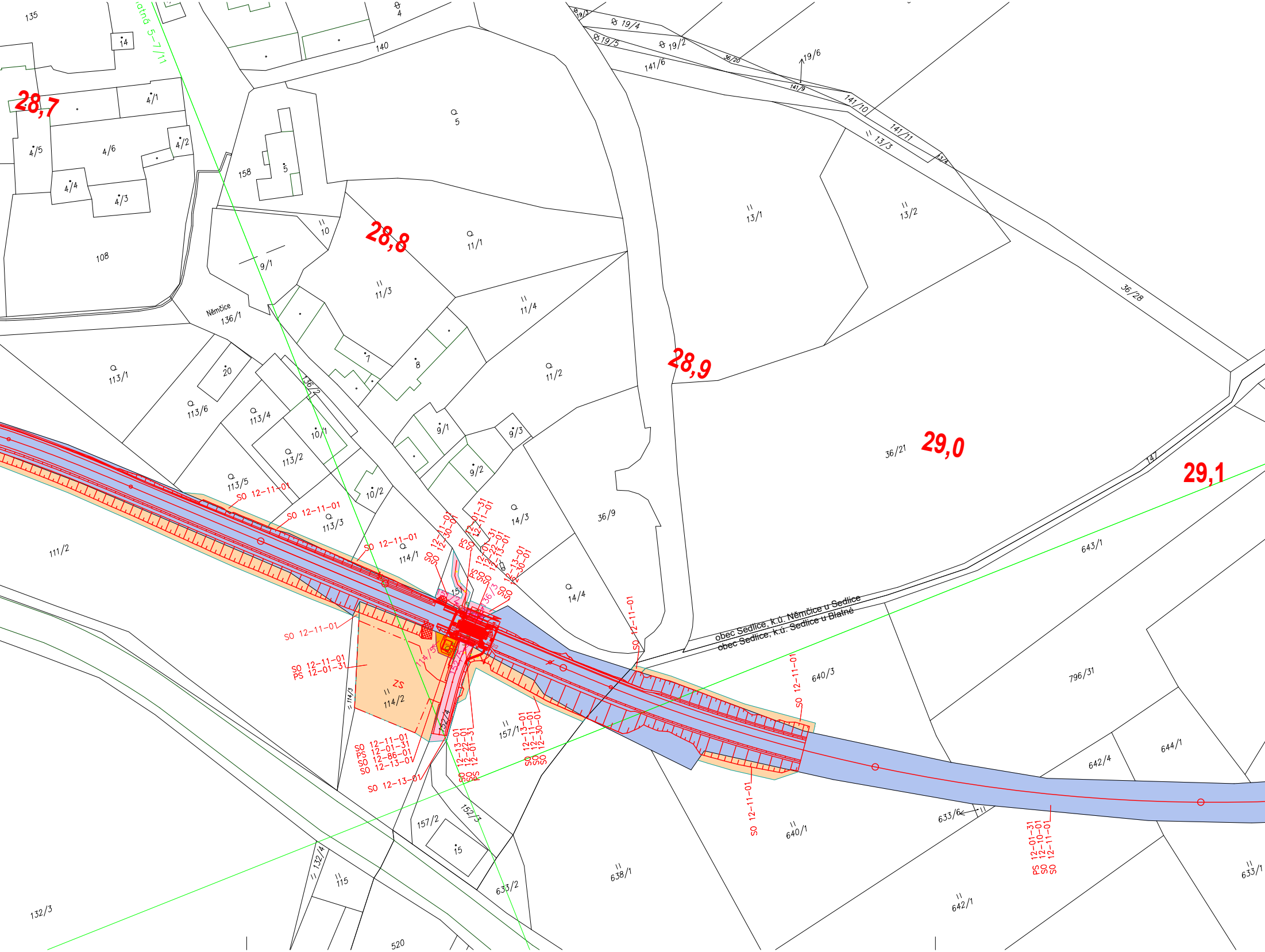
28,7
28,8
28,9
29,0
29,1
obec Sedlice, k.ú. Němčice u Sedlice
obec Sedlice, k.ú. Sedlice u Blatné
Němčice
136/1
135
14
140
4
19/3
19/4
19/5
19/2
19/6
36/20
141/6
141/9
141/10
141/11
13/3
13/4
28,7
4/1
4/5
4/6
4/2
4/4
4/3
108
158
5
10
9/1
11/1
11/3
11/4
13/1
13/2
36/28
113/1
20
7
8
136/2
113/6
113/4
10/1
9/1
9/3
11/2
36/21
113/2
113/5
10/2
9/2
14/3
36/9
643/1
111/2
113/3
114/1
151
151/2
36/3
14/4
114/5
152/5
152/2
ZS
114/2
114/3
152/4
157/1
640/3
796/31
644/1
642/4
633/6
640/1
157/2
152/3
15
638/1
642/1
633/1
132/4
115
633/2
132/3
520
SO 12-11-01
SO 12-11-01
SO 12-11-01
SO 12-11-01
SO 12-11-01
SO 12-30-01
PS 12-01-31
SO 12-11-01
PS 12-01-31
SO 12-22-01
SO 12-13-01
SO 12-13-01
SO 12-30-01
SO 12-11-01
SO 12-11-01
PS 12-01-31
SO 12-11-01
PS 12-01-31
SO 12-86-01
SO 12-13-01
SO 12-13-01
SO 12-13-01
SO 12-22-01
PS 12-01-31
SO 12-13-01
SO 12-11-01
SO 12-30-01
SO 12-11-01
SO 12-11-01
SO 12-11-01
PS 12-01-31
SO 12-10-01
SO 12-11-01

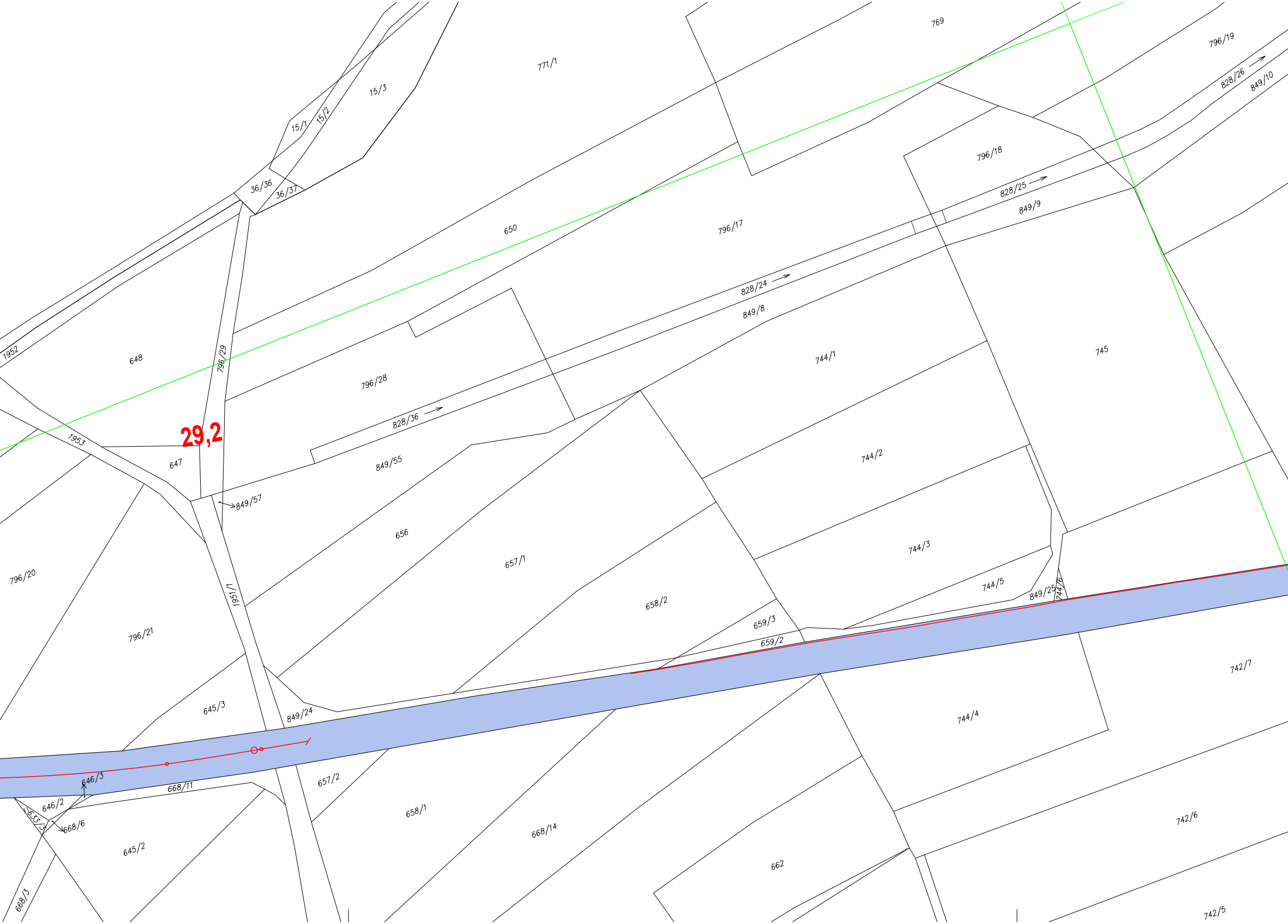
769
771/1
796/19
828/26
849/10
15/3
15/1
15/2
36/36
36/37
796/18
828/25
849/9
650
796/17
1952
648
796/29
828/24
849/8
744/1
745
796/28
828/36
29,2
1953
647
849/55
744/2
849/57
656
744/3
796/20
657/1
1951/1
658/2
744/5
849/25
744/6
796/21
659/3
659/2
742/7
645/3
849/24
744/4
646/3
668/11
657/2
646/2
633/3
668/6
658/1
668/14
742/6
645/2
662
668/3
742/5

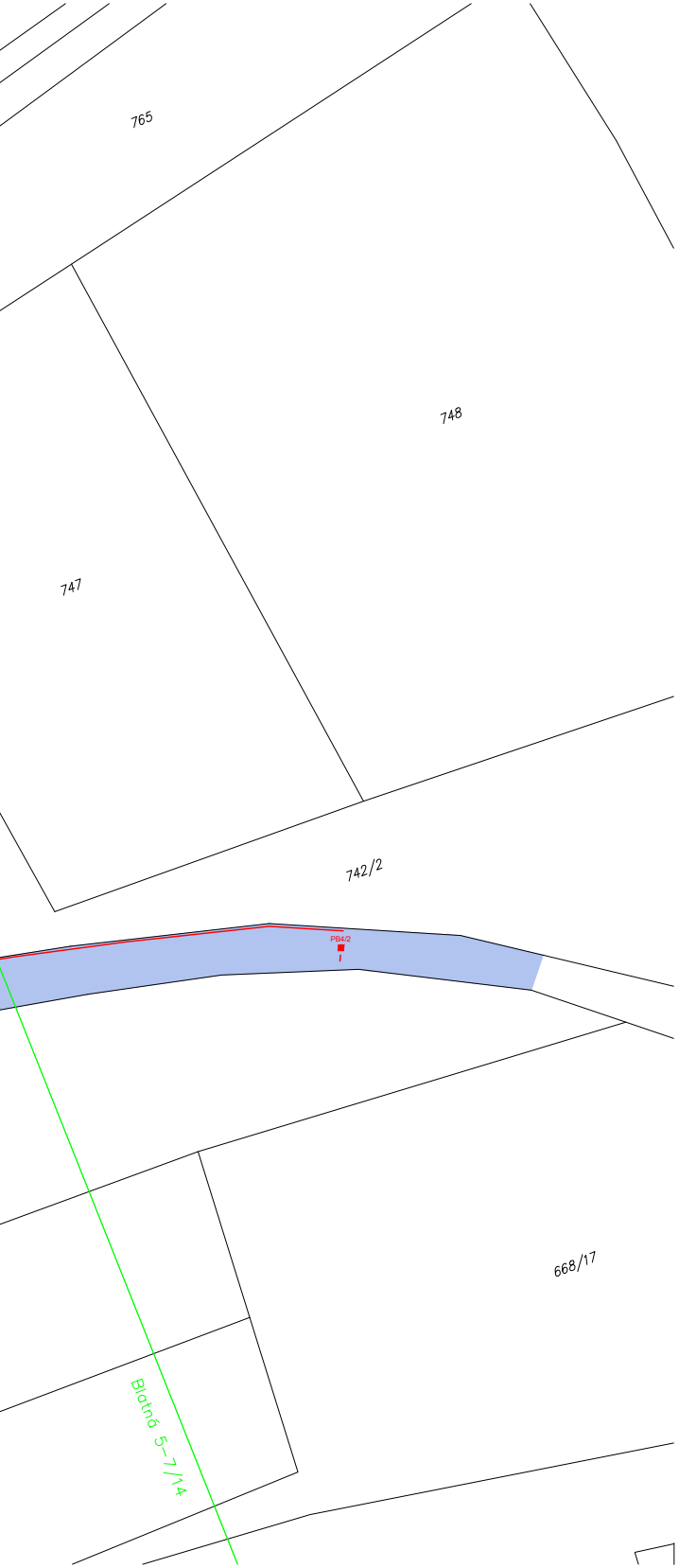
765
748
747
742/2
PB4/2
668/17
Blatná 5-7/14

EVROPSKÁ UNIE
Evropské strukturální a investiční fondy
Operační program Doprava

Ministerstvo dopravy
Státní fond dopravní infrastruktury

Orientační schéma:

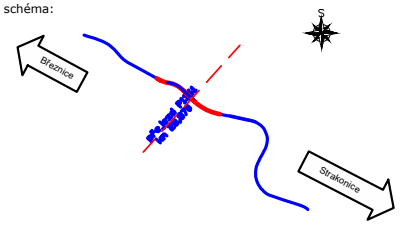
S
Březnice
Strakonice

Razítko oprávněné osoby:

Podpis: Datum:

Revize:	Datum:	Popis:	Kontroloval:
P02	09.08.2021	Odevzdání po připomínkách	Ing. Stanislav Rýznar
P01	09.06.2021	První dílčí odevzdání	Ing. Stanislav Rýznar

Stavebník/Investor: **Správa železnic, státní organizace**
Adresa: Dlážděná 1003/7, 110 00 Praha 1
Zástupce investora: Stavební správa západ
Adresa: Sokolovská 1995/278, 190 00 Praha 9

SPRÁVA ŽELEZNIC

Zhotovitel stavby: **SAGASTA s.r.o.**
Adresa: Novodvorská 1010/14, 142 00, Praha 4 - Lhotka
Kontakt: T: +420 261 344 100
E: info@sagasta.cz

SAGASTA

Zhotovitel objektu: **SAGASTA s.r.o.**
Adresa: Novodvorská 1010/14, 142 00, Praha 4 - Lhotka
Kontakt: T: +420 261 344 100
E: info@sagasta.cz

SAGASTA

Hlavní projektant (HIP):	Specialista:	Odpovědný projektant:	Zpracovatel:
Ing. Stanislav Rýznar	-	Ing. Petr Vodňanský	Helena Zahradníková Zahradníková

Název stavby/akce:

Výstavba PZS km 28,870 (P1361) trati Březnice - Strakonice

Označení (S-kód): S 632000127
Označení zhotovitele: 120082
Název části: Geodetická dokumentace
Označení části: I.2
Název objektu:
Označení objektu/komplexu:
Název přílohy: Záborový elaborát
Číslo přílohy: 5
Název dílčí části přílohy: Koordinační situace záborového elaborátu
Paré:
Kraj: Jihočeský
Katastrální území: Němčice u Sedlice [746886], Sedlice u Blatné [746894]
TUDU: 043108
Stupeň dokumentace: DUSP
Datum zpracování: 05/2021
Formáty: 7xA4
Měřítko: 1:1 000

S-kód:										Stupeň dokumentace:					Část:						Objekt:									Podobjekt:			Příloha:						Revize:			
S	6	3	2	0	0	0	1	2	7	_	D	U	S	P	_	_	I	2	X	X	_	X	X	X	X	X	X	X	X	_	X	X	_	_	_	5	_	_	_	P	0	2

DOKUMENTACI LZE UŽÍVAT POUZE VE SMYSLU PŘÍSLUŠNÉ SMLOUVY O DÍLO. VÝKRES, ČI JEHO ČÁST, MŮŽE BÝT KOPÍROVÁN NEBO JINÝM ZPŮSOBEM ROZŠIŘOVÁN POUZE PO PŘEDCHOZÍM SOUHLASU SAGASTA, s.r.o.